

Instituto Geográfico


- 917 -

51

Trabajos Topográficos

Provincia de Albacete  
Partido judicial de Almansa  
Ayuntamiento de Montalegre

084498



25. Brigada

420 (424)

51 X

Acta de la operacion practicada para reconocer y señalar los mojones de termino comunes a los Ayuntamientos de Montalegre y Yecla.

Asistieron todos los Ayuntamientos y hubo conformidad en todo  
su linea

Fodas correspondientes, excepto el de Almansa que  
no selló el folio seis. El Ayuntamiento de Yecla se  
adhirió y selló el Acta

Revisada y corregida  
A. Bormejo



Montevideo

Enterado de su Comand. y  
se nombra una comision para  
re dicho fin

Dios que a V. no a.  
Fecha 19 Oct<sup>o</sup> de 1874

José Serrano  
Borja

L. D. Cipriano Hernandez Jefe de la 2<sup>a</sup> Oficina  
de Topografía (Montevideo)

José Abellan ha entregado en  
esta Alcaldia, una comunicacion por  
que se nombra una comision de deslinde  
de para la presentacion en la ciudad de  
La Graya para el deslinde de los terminos  
de Amanza Gaudete y esta localidad.  
Montevideo 19<sup>o</sup> de Octubre de 1874.



El Alcalde.

Mano de su secretario

ALCALDÍA POPULAR

DE

MONTE-ALEGRE.

1876

Trabajo Topografico

Num. 105.

Para el Distinguido y amigable  
señor que en este ter-  
mino y el de Tula hace  
dos comensos el día 20  
del actual y hora de las  
3 de su mañana en el  
sitio denominado Cerro  
de la Cruz esta caponacion  
ha designado a D. Gerardo de  
Carrizo para que promueva  
el referido deslinde, en car-  
gando a D. su puntual  
obediencia

Por que a D. en la  
Montalgebra 23 de Abril  
de 1876 El Jefe

Santos Perin

Don J. Ramon Ferrero  
Montalgebra

ALCALDÍA POPULAR

DE

MONTE-ALEGRE.

17822552

Trabajos Topograficos

Núm. 104.

Para el Dubide y amopona  
mienta que ha de verificarse  
el día 24 del corriente y  
hora de las 8 de su mandata  
en el sitio denominado Cer-  
vo de la Graya, el Ayuntamiento  
tanto de quinientos Regidos  
Pueblo ha acordado designar  
a V. como Presidente  
del mismo para que en  
union del Herito de Campo  
Namon Serrano concurre  
al referido sitio y hora se  
reñada para presenciar el  
destino, entre este territorio  
no y el de Fula.

Lo que participo a V.  
suplicandole su puntual  
asistencia. JOS

Queda V. m. a. n.  
Montalpa 23 Octubre  
de 1874  
El Indio.

Santos Mero 29.

San J. Lado wawano, Montalpa



Destinados.  
n.º 396.

Aun cuando el Ayuntamiento de mi jurisdicción, a quien di cuenta de la comunicación de V. de 28 de Agosto último, nombro oportunamente la Comisión que debía representarle en el acto del reconocimiento y señalamiento de los Altopos comunes a este término en el día de mañana a las seis de esta señalado al efecto por V., la circunstancia agravante de hallarse desde anoche inundadas todas las inmediaciones de la población por cuatro partidas carlistas fuertes de 600 hombres, impide la salida de la Comisión que había de verificar esta tarde ó en la madrugada de mañana, pues la Municipalidad se halla constituida en sesión permanente, adoptando sin tregua

ni decurso las mas encargos  
y otras medidas para el fomento  
de la poblacion de las ciudades  
de los cerros de la Republica.


Por tanto y para justifi-  
car la falta de presentacion de  
la esperada Comision, basta en-  
las poderosas razones siguientes,  
me permito a presentarlo a V.  
por el caso por supuesto fuere  
por propio la misma causa; a  
fin de que se sirva replazar la  
mencionada operacion para cuando  
se permitan las graves circunstan-  
cias que atravesaron esta villa; de-  
biendo poner en su conocimiento

que, si lo que no es de esperar,  
se llegare a cabo la presentacion  
operacion sin el concurso de este  
Aquebramiento, tengo por hecha  
la protesta mas solemnemente que en  
nombre del mismo producido desde

ahora respecto a cuanto se notare  
sobre el particular.

Suplico de su favor atencion  
a la via razonable y oportuna  
modo de esta comunicacion

Dios que a N. S. P. A.  
Este 4 de Agosto de 1873.

Por Honor  


A. G. de la D. S. Oficina del Instituto Geografico



ALCALDÍA POPULAR

DE

MONTE-ALEGRE.

72.232560

Trabajos Topográficos  
Monte 103.

Para el destino y  
mejoramiento que ha  
de verificarse el día 14.<sup>o</sup>  
del cte y hora de las ocho  
de su mañana en el  
sitio denominado Cerro  
de la graja, el Ayuntamiento  
de quien soy Regi-  
dor Judio ha acordado  
designar a V. como pri-  
mer Teniente del mismo  
para que en unión del  
pinto de campo, Ramon  
Serrano, concurre al  
referido sitio y hora se-  
ñalada para presenciar  
el destino entre esta  
Termino y el de Hela.  
Lo que participo



a V. suplicándole su  
puntual asistencia,  
pues así me lo tiene  
comunicado el Oficial.

V. Jefe de la M. Pri-  
gada, D. Cipriano Torres

Dios que es V. mt.

J. Montenegro N.º de  
Octubre de 1874.

El Síndico

Santos Meno

Por D. José Campoy, 1.º Teniente Alcalde de esta  
Parrnento de esta villa a Montenegro

N.º 166



Distinguido  
N.º 380.

Meda en un po  
der la comunicacion  
de N.º 27 del ac  
tual convocando al  
Ayuntamiento de mi  
presidencia para el re  
conocimiento y señala  
miento de los suojos  
comunes a' Pontate  
que y esta Villa que da  
su principio en la  
Historia del Por  
tuelo a' las 6 de la ma  
ñana del dia 5 de Se  
tiembre inmediato.

Dios

que a' R. M. S. C. S.  
Día 28 de Agosto  
de 1873.

P. O. C. S.  
M. S. C. S.

Dir. Jefe de la 25 Brigada de  
trabajos topograficos  
Almora, S. M.



Distinguido  
Sr. D. D. D.

Se ha recibido en esta Il.  
Caldia su atenta comunicacion  
fecha 27 del actual, y en el  
dia de hoy, por acuerdo del  
la municipalidad ha sido  
nombrodo por la misma el  
Regidor Fiscal Martin  
Garcia, el qual se personara  
en el sitio denominado "Cueva  
de la Graya", a reconocer y  
senalar el mojón comun a  
los terminos de Montalegre,  
Zela y esta Ciudad, conpe-  
tentemente autorizado, y en el  
dia y hora que V. Excmo.  
en su ya citada comuni-

Alonso  
Don Juan P. P. P.  
Almansa 31 Agosto de 1873

Vicente Quiles

Sepe de trabajos topográficos de la  
23.ª brigada Almansa



Comision para el  
practicar deslinde  
N.º 141

La Comision nom-  
brada por este Ayunta-  
miento para practicar  
el deslinde y amojona-  
miento de este termino  
municipal con su colin-  
dante a Yecla, se com-  
pone del ciudadano Pedro  
Yuste Rubio, 2.º teniente  
Eclesiastico Pineda y del  
concejal Jose Guardia  
Gomez. Tambien nom-  
bro por perito a Juan  
Garcia Hernandez, de  
esta vecindad, persona  
de bastante conocimiento  
en el terreno.

Lo que digo a V.  
para su conocimiento  
y demas efectos.

Yatin y Rep. Fed.

Montevideo

legre H de Sore a 1873,

Pedro Juste.



Cuidado Jefe de la Brigada del Instituto Geo-  
grafico de trabajos Topograficos.



N.º 167

Terminos Municipales

N.º 5

Con el dia de ayer re-  
cibi su att.º oficio, en el  
que me dice que el dia  
que me dice que el dia  
del proximo mes se  
efectuara el deslinde y  
amojonamiento de este ter-  
mino con los de ju-  
rilla y Tecla, y es-  
te obyent.º queda  
en cumplir dicho  
servicio.

Salud y Resp.º de  
Montealegre 29 de Agosto  
de 1843.

Pedro Juste.

Quid.º Jefe de la Brigada de los trabajos  
topograficos. Almansa





ARCHIVADA EN	- 97 -
Caja	
Lugar	↑



51

Uno

Acta de la operacion practicada para reconocer y señalar los mojones de término comunes á los Ayuntamientos de Montalegre y Zedra, perteneciente el primero á la provincia de Albacete y el segundo á la de Murcia.

Reunidos en el sitio denominado "Morrica del Morteruelo" el día cinco de Setiembre de mil ochocientos setenta y tres, los Sr. que con sus respectivos cargos y representacion abajo se expresan, previa citacion hecha por mí el Of. 1.º del Cuerpo de Topógrafos D. Ciríaco de Rojas, en cumplimiento de lo dispuesto en el plan de operaciones del Instituto Geográfico, para la triangulacion topográfica y levantamiento de planos que requiere la publicacion del mapa, aprobado por S. M. el Reyente del Reino en treinta de Setiembre de mil ochocientos setenta, se procedió á la operacion en la forma siguiente.

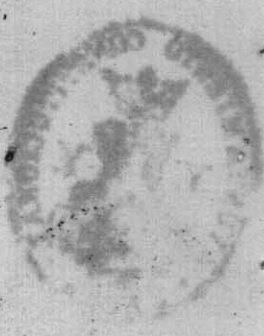
1.º Mojón = Se reconoce como tal por la comision, un mojón de piedras sueltas de forma ligeramente conica, cuyas dimensiones son de un metro cincuenta centímetros de altura por setenta centímetros de diametro en su base. Se halla situado en la parte mas elevada del cerro denominado "Morrica del Morteruelo". Desde este mojón se ve la señal trigonométrica del cerro llamado "Strabl", con rumbo de doscientos setenta y cinco grados quince minutos y la casa labor llamada "El Morteruelo", con rumbo de trescientos diez y siete grados. Es comun á los ayuntamientos de Montalegre, Zedra y Jumilla, el primero perteneciente á la provincia de Albacete y los dos segundos á la de Murcia.

2.º Mojón = Se reconoce como tal una piedra nacidiza de cincuen.






ta centímetros de ancho de forma irregular.  
 Se halla situada en el sitio denominada  
 do "Loma de la hoya de la noria". Desde este  
 mojón se ven las casas labor llamadas "El Morteruelo", con rumbo de trescientos cincuenta y ocho grados y la llamada "Hoya Mayor", con el de doscientos once grados cuarenta y cinco minutos. Se halla a la distancia de mil doscientos noventa y cinco metros del anterior, siendo de doscientos setenta y seis grados el rumbo de la recta que los une.



3.<sup>er</sup> Mojón. Se reconoce como tal, una piedra hincada en el suelo de forma irregular y cuyas dimensiones son de ochenta centímetros de altura por veinte centímetros en su base. Se halla situada en el sitio denominado "La cuerda del Morteruelo". Desde este mojón se ven las casas de labor de "El Morteruelo", con rumbo de ocho grados treinta minutos y la "Hoya Mayor", con rumbo de ciento noventa y nueve grados treinta minutos. Se halla a la distancia de trescientos treinta y siete metros treinta centímetros del anterior, enrocando al camino de Tecla a los ciento treinta metros, y siendo de trescientos veinte y cinco grados cuarenta y cinco minutos el rumbo de la recta que los une.

4.<sup>o</sup> Mojón. Se reconoce como tal, otra piedra hincada de forma irregular de cincuenta centímetros de altura. Se halla situada en la dicha cuerda del Morteruelo. Desde este mojón se ven las casas de labor de "El Morteruelo", con rumbo de treinta grados treinta minutos y la "Hoya Mayor" con rumbo de ciento ochenta y cinco grados. Se halla a la distancia de trescientos noventa metros ochenta centímetros del anterior, siendo



de doscientos ochenta y siete grados el rumbo de la recta que los une.

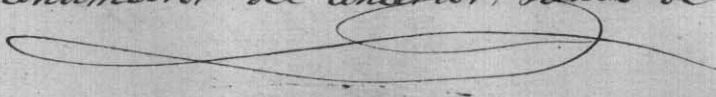


5.º Mojón: Se reconoce como tal una piedra clavada, cuyas dimensiones son de sesenta centímetros de altura por treinta de ancho. Se halla situada en la dicha cuerda de "El Mosteruelo". Desde este mojón se ven las casa labor de "El Mosteruelo" con rumbo de cuarenta y tres grados y la "Hoya Mayor" con rumbo de ciento setenta y seis grados cuarenta y cinco minutos. Se halla a la distancia de doscientos treinta y seis metros cincuenta centímetros del anterior, siendo de doscientos noventa grados quince minutos el rumbo de la recta que los une.



6.º Mojón: Se reconoce como tal, otra piedra hincada de forma irregular, cuyas dimensiones son un metro de altura y cincuenta centímetros de base. Se halla situado en el expresado sitio cuerda de "El Mosteruelo". Desde este mojón se ven las casa labor "El Mosteruelo" con rumbo de cincuenta y dos grados y la "Hoya Mayor" con rumbo de ciento setenta y nueve grados treinta minutos. Se halla a la distancia de doscientos un metro veinte centímetros del anterior, siendo de doscientos ochenta grados quince minutos el rumbo de la recta que los une.

7.º Mojón: Se reconoce como tal una porción de piedras clavadas sin forma alguna. Se halla situado en el sitio denominado "Cerro de la capellania" y "Morra de Charrale". Desde este mojón se ve la casa labor de "Casero" con rumbo de trescientos siete grados treinta minutos. Se halla a la distancia de novecientos veinte y ocho metros cincuenta centímetros del anterior, siendo de doscientos



noventa y ocho grados quince minutos  
el rumbo de la recta que los une.

8.º Mojon: Se reconocio como tal, un monton de piedras de forma ligeramente conica, cuyas dimensiones son setenta centimetro de altura y ochenta centimetro de base. Se halla situado en el sitio denominado "Puntal del Armario". Desde este mojon se ve la casa labor de "Casero", con rumbo de treientos treinta grados quince minutos. Se halla a la distancia de quinientos cincuenta metros del anterior, costando al camino llamado de Jaime a los doscientos treinta y cinco metros y siendo de doscientos setenta grados el rumbo de la recta que los une.

9.º Mojon: Se reconocio como tal, una piedra tosca de forma irregular de tres metros de altura y un metro sesenta centimetros de base. Se halla situado en la falda del cerro denominado "Arabi". Desde este mojon se ve la casa labor de "Casero", con rumbo de diez y ocho grados quince minutos. Se halla a la distancia de seiscientos diez y siete metros veinte centimetros del anterior, cruzando a los cuatrocientos ochenta metros la senda del Arabi y a los quinientos metros el arroyo del mismo nombre; siendo de doscientos ochenta y cuatro grados treinta minutos el rumbo de la recta que los une.

10.º Mojon: Se reconocio como tal, un monton de piedras cuyas dimensiones son sesenta centimetro de altura y setenta centimetro de base y de forma ligeramente conica. Se halla situado en el sitio denominado "Puntal del Barranco del Puente". Desde este mojon se ven las casas labor de "Casero", con rumbo de cuarenta y nueve grados



treinta minutos y "Los Campillos" con rumbo de un grado. Se halla a la distancia de trescientos sesenta y nueve metros del anterior, siendo de doscientos ochenta y seis grados treinta minutos el rumbo de la recta que los une.

11<sup>o</sup> Mojon Se reconoce como tal, una piedra nacidira de forma irregular y cuyas dimensiones son un metro de largo y sesenta centimetros de ancho. Se halla situado en la falda del citado cerro del Arabi, entre el barranco del puente y del gato. Desde este mojon se ve la casa de labor de "Cacero," con rumbo de sesenta y ocho grados y "Los Campillos" con rumbo de ocho grados cuarenta y cinco minutos. Se halla a la distancia de cuatrocientos diez y ocho metros treinta centimetros del anterior, siendo de doscientos ochenta grados treinta minutos el rumbo de la recta que los une.

12<sup>o</sup> Mojon Se reconoce como tal un monton de piedras de forma ligeramente conica, cuyas dimensiones son un metro veinte centimetros de altura y noventa centimetros de base. Se halla situado en la senda denominada del gato. Desde este mojon se ve la casa labor "Los Campillos" con rumbo de diez y nueve grados cuarenta y cinco minutos. Se halla a la distancia de quinientos setenta y seis metros cuarenta centimetros del anterior, siendo de doscientos setenta y siete grados treinta minutos el rumbo de la recta que los une.

13<sup>o</sup> Mojon Se reconoce como tal, un monton de piedras de igual clase, forma y dimensiones que el anterior. Se halla situado en la falda del dicho cerro del Arabi a su terminacion y junto al poico llamado de "La Buitrera". Desde este mojon se ve la casa labor "Los Campillos" con rumbo de veinte y cinco grados cuarenta y cinco minutos. Se halla a los trescientos metros del anterior, siendo de doscientos ochenta y ocho grados cuarenta y cinco minutos el rumbo de la recta que los une.

14<sup>o</sup> Mojon - Se reconoció como tal una forma de prima rectangular, cuyas dimensiones son de un metro de lado. Se halla situado en la cara labor "El Cortijo", propiedad del Excmo. Sr. Marqués de Villafranca, junto al sitio llamado "El Malecón". Desde este mojon se ve la cara labor llamada de "Almanza", con rumbo de doscientos ochenta y cuatro grados. Se halla a la distancia de mil ciento setenta y nueve metros setenta centímetros del anterior, siendo de trescientos dos grados el rumbo de la recta que los une.

15<sup>o</sup> Mojon - Se reconoció como tal, un montón de piedras con cimicuto de cal de forma ligeramente conica, cuyas dimensiones son ochenta centímetros de altura y setenta centímetros de base. Se halla situado a una pedrera junto a la viña del Cortijo. Desde este mojon se ve la cara de "Almanza", con rumbo de doscientos setenta y ocho grados. Se halla a la distancia de quinientos diez metros del anterior, atravesando el arroyo del arabi a los doscientos setenta metros y siendo de trescientos seis grados treinta minutos el rumbo de la recta que los une.

16<sup>o</sup> Mojon - Se reconoció como tal, un montón de piedras sueltas sin forma alguna. Se halla situado en la hoya de la noria de "El Cortijo". Desde este mojon se ve la cara labor de "El Cortijo" con rumbo de cuarenta grados y la de "Almanza", con rumbo de doscientos sesenta y ocho grados quince minutos. Se halla a la distancia de cuatrocientos sesenta y ocho metros diez centímetros del anterior, cruzando el camino de Zeda a los trescientos cincuenta metros, siendo de trescientos nueve grados cuarenta y cinco minutos el rumbo de la recta que los une.

17. Mojon = Se reconocio como  
sueltas de igual  
rior. Se halla  
loma de la Canada.

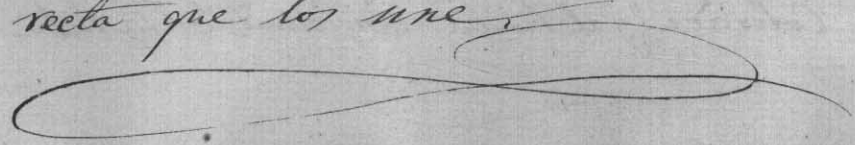
tal, un monton de piedras  
clarez forma que el ante-  
situado al final de la  
Desde este mojon se ven las  
casas labor "El Cortijo" con rumbo de setenta y siete  
grados y la de "Almarrsa" con rumbo de doscientos  
cuarenta y ocho grados. Se halla a la distancia de  
quinientos diez y nueve metros del anterior, siendo de  
trecientos veinte grados quince minutos el rum-  
bo de la recta que los une.



18. Mojon = Se reconocio como tal, un hito de piedra labrada  
de forma cilindrica, cuyas dimensiones son un metro  
de altura por setenta centimetros de base, teniendo  
en la parte superior del cilindro tres esvaces hechas  
a pico. Se halla situado en el sitio denominado "Ca-  
nada de los Hitos" o de "El Cortijo," en la linde de las  
tierras labor del dicho Cortijo y casa de Almarrsa.  
Desde este mojon se ve la dicha casa labor de "Almarr-  
sa" con rumbo de doscientos veinte y cuatro grados  
treinta minutos. Se halla a la distancia de cuatro  
cientos sesenta y nueve metros del anterior, siendo de  
trecientos cuatro grados cuarenta y cinco minutos el  
rumbo de la recta que los une.



19. Mojon = Se reconocio como tal otra piedra labrada de igual clase,  
forma y dimensiones que la anterior. Se halla situado en  
el dicho sitio de "Canada de los Hitos". Desde este mojon  
se ven las casas labor de "Mariparra" con  
rumbo de doscientos sesenta grados, cuarenta y cin-  
co minutos y "Casa Colorada" con rumbo de dos-  
cientos sesenta y cuatro grados cuarenta y  
cinco minutos. Se halla a la distancia de quinise  
metros sesenta centimetros del anterior, siendo de  
trecientos ocho grados el rumbo de la  
recta que los une.





20<sup>o</sup> Mojon Se reconoció como tal, una porcion de piedra suelta sin forma alguna. Se halla situado en la linde de tierras llamada de "Medio-Mundo" y cada labor de "Almomsa". Desde este mojon se ve la casa labor de "Almomsa" con rumbo de ciento setenta y siete grados quince minutos. Se halla á la distancia de ochocientos cinco metros del anterior, curvando el camino de Tecla á los doscientos diez metros y siendo de doscientos noventa y tres grados el rumbo de la recta que los une.

21<sup>o</sup> Mojon Se reconoció como tal, otro de igual clase y forma que el anterior. Se halla situado en la margen izquierda de la "Senda de la Puta". Desde este mojon se ven las casas labor "Los Hatos", con rumbo de ciento ochenta grados quince minutos, "Casa Colorada" con rumbo de doscientos cuarenta y ocho grados cuarenta y cinco minutos. Se halla á la distancia de trescientos sesenta y nueve metros del anterior, siendo de doscientos ochenta y nueve grados quince minutos el rumbo de la recta que los une.

22<sup>o</sup> Mojon Se reconoció como tal, una porcion de piedras con empujamiento de cal. Se halla situado en la margen derecha de la "Rambla ó arroyo de la Puta". Desde este mojon se ve la casa labor de "Almomsa" con rumbo de ciento cincuenta y tres grados treinta minutos. Se halla á la distancia de doscientos cincuenta y seis metros, diez centímetros del anterior, siendo de doscientos noventa y dos grados cuarenta y cinco minutos el rumbo de la recta que los une.

23<sup>o</sup> Mojon Se reconoció como tal, una porcion de piedras sin forma alguna. Se halla situado en la linde de tierras de la "Casa Colorada" y el bancaal denominado de "La Retra".







ma". Desde a

de "Maris-

cinuenta

la casa "Colorada" con rumbo de

un grado, cuarenta y cinco minutos.

Se halla a

la distancia de trescientos veinte y cuatro metros del

anterior, siendo de doscientos cuarenta y ocho grados

treinta minutos el rumbo de la recta que los une.

24<sup>o</sup> Mojon = Se reconoció como tal otro de igual clase y forma que el anterior. Se halla situado en la linde de tierras de las Casas labor "Almarría" y "Fia Juana". Se halla a la distancia de doscientos noventa metros treinta centímetros del anterior, siendo de doscientos ochenta y dos grados quince minutos el rumbo de la recta que los une.

25<sup>o</sup> Mojon = Se reconoció como tal otro de igual clase y forma que el anterior. Se halla situado en la margen izquierda del camino a la casa Colorada. Desde este mojon se ven las casas labor de "Marisparra" con rumbo de doscientos cuarenta y siete grados, la casa Colorada con rumbo de doscientos veinte y ocho grados treinta minutos. Se halla a la distancia de ciento siete metros veinte centímetros del anterior, siendo de trescientos veinte y dos grados cuarenta y cinco minutos el rumbo de la recta que los une.

26<sup>o</sup> Mojon = Se reconoció como tal otro de igual clase y forma que el anterior. Se halla situado como el anterior en la linde que separa las tierras de las casas de labor de "Fia Juana" y "Colorada". Desde este mojon se ven las expresadas casas con los rumbos de doscientos catorce grados casa "Colorada" y doscientos cuarenta y un grado cuarenta y cinco minutos la llamada de "Marisparra". Se halla a la distancia de trescientos setenta y dos del anterior, siendo de doscientos setenta grados el rumbo de la recta que los une.



~~~~~




27<sup>o</sup> Mojon = Se reconoció como tal, un hito de piedra labrada labrado en forma de cono truncado, cuyas dimensiones son de sesenta centímetros de altura por treinta centímetros de base. Se halla situado en la línea que separa las tierras de la casa labor de "Mariparra" y la de la "Fia Juana". Desde este mojon se ven las casas labor de la "Fia Juana" con rumbo de trescientos once grados cuarenta y cinco minutos y la casa "Colorada" con rumbo de ciento noventa y cinco grados cuarenta y cinco minutos. Se halla a la distancia de trecientos diez y ocho metros treinta centímetros del anterior, siendo de doscientos ochenta y tres grados treinta minutos el rumbo de la recta que los une.



28<sup>o</sup> Mojon = Se reconoció como tal una porción de piedras sin forma alguna. Se halla situado en una cingla en la orilla de la cañada de la Fia Juana. Desde este mojon se ve la dicha casa labor de la "Fia Juana" con rumbo de nueve grados treinta minutos. Se halla a la distancia de quinientos noventa metros sesenta centímetros del anterior, siendo de doscientos setenta y un grados quince minutos el rumbo de la recta que los une.

29<sup>o</sup> Mojon = Se reconoció como tal, un montón de piedras de forma ligeramente conica, cuyas dimensiones son de un metro treinta centímetros de altura por cincuenta y cinco centímetros de radio en su base. Se halla situado en el sitio denominado "Cerro" en la parte más alta del cerro de dicho nombre. Desde este mojon se ven las casas labor de "La Cueva" con rumbo de treinta y ocho grados treinta minutos, la de la "Fia Juana" con rumbo de cincuenta y siete grados treinta minutos y la de "Mariparra" con rumbo de ciento cuarenta grados. Se halla a la distancia de novecientos cincuenta metros del anterior, siendo de doscientos cincuenta y ocho grados quince minutos el rumbo de la recta que los une.



30<sup>o</sup> Mojon. Se reconoce como tal, otro de igual clase, formas y dimensiones que el anterior. Se halla situado en la parte mas alta del cerro denominado de la "Cava". Desde este mojon se ven las casas labor de "La Cueva" con rumbo de cuarenta y cinco grados, cuarenta y cinco minutos, la del "Pozo Carril" con rumbo de trescientos cuarenta y ocho grados y la de "Mariparra" con rumbo de ciento once grados, cuarenta y cinco minutos. Se halla a la distancia de ochocientos veinte metros del anterior, siendo de doscientos sesenta y cuatro grados, cuarenta y cinco minutos el rumbo de la recta que los une.



31<sup>o</sup> Mojon. Se reconoce como tal, un monton de piedras de igual clase y forma que el anterior, cuyas dimensiones son de un metro de altura y cincuenta centímetros de radio en su base. Se halla situado en el sitio denominado la "Loma de la Perdiz". Desde este mojon se ven las casas labor denominada "La Perdiz" con rumbo de sesenta y un grados, "El Pozuelo" con rumbo de trescientos diez y nueve grados, treinta minutos y "La Cueva" con rumbo de cincuenta y nueve grados. Se halla a la distancia de mil seiscientos ochenta metros, cincuenta centímetros del anterior, cruzando la senda de la Perdiz a los mil ciento veinte y cinco metros, cincuenta centímetros y siendo de doscientos setenta y dos grados el rumbo de la recta que los une.



32<sup>o</sup> Mojon. Se reconoce como tal, por las comisiones respectivas, una porcion de grandes piedras sueltas. Se halla situado en el cerro denominado de "La Graja" sobre la cueva del mismo nombre, este mojon es vértice trigonométrico común a los Ayuntamientos de Almansa y Montalegre y desde el se ven las casas labor de "Toda" con rumbo de doscientos setenta y nueve grados, la de D. Pedro de Blas con rumbo de doscientos, cuarenta y cuatro grados, cuarenta y cinco minutos, la torre de Yecla, con rumbo de



ciento ochenta y tres grados cuarenta y cinco minutos y la señal trigonométrica denominada "Morrica de Botas" no de Almanza, con rumbo de treinta y cinco grados treinta minutos. Se halla a la distancia de quinientos noventa y nueve metros cuarenta centímetros del anterior, siendo de doscientos ochenta y cinco grados cuarenta y cinco minutos el rumbo de la recta que los une.

Es común a los Ayuntamientos de Almanza, Montecalepe y Zecla, los dos primeros pertenecientes a la provincia de Albacete y el último a la de Murcia.

La declinación de la brújula con que se ha operado es de diez y siete grados treinta minutos.

Sirvió de antecedente para esta operación la tradición y el acuerdo de la comisión arbitral.

Concurrieron al acto en representación del Ayuntamiento de Montecalepe, los Sres. D.<sup>o</sup> Pedro Zurte, elcaalde primero, D.<sup>o</sup> Escolástico Piñero, segundo teniente Alcaalde, D.<sup>o</sup> José Gandia concejal y D.<sup>o</sup> Juan Garcia como Perito; esto habiéndose presentado comisión alguna por parte del Ayuntamiento de Zecla a pesar de haber sido citado con la debida anticipación. Concurrió también al acto en representación del Ayuntamiento de Almanza el Regidor D.<sup>o</sup> Pascual Martínez, para reconocer el mejor común a los dichos términos de Almanza, Montecalepe y Zecla.

El Topógrafo 2.<sup>o</sup> D.<sup>o</sup> Manuel Bustos asistió también como encargado del levantamiento del plano.

En prueba de su conformidad firmó conmigo todos los Sres. mencionados la presente acta en el sitio denominado "Cueva de la Graya" a seis de Setiembre de

mil ochocientos setenta y tres.



El Alcalde 1.º de Montalegre

Pedro Juste.

El 2.º ten.º Alcal. de Montalegre

Escolas tico Pinero

El Regidor de Almansa

pasual Marlinex

El Concejal de Montalegre

José Garcia Gomez



El Perito de Montalegre

Juan Garcia

El Topógrafo 2.º

Manuel Busto y Aguilera

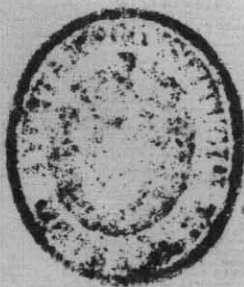
El Oficial 1.º del Cuerpo de Topógrafos

Ursino de Egan



Nota En el día veinticuatro de Octubre de mil ochocientos setenta y cuatro concurren la comision nombrada por el Ayuntamiento de Yecla a virtud de oficio dirigido a la misma comision y el de proceder a la rectificacion del terreno y amojonamiento de los limites de dicho pueblo y el inmediato de Montalegre desde el sitio Ma





Por-este y asi tambien se entendora en lo sucesivo  
 Y hallandose presentes los Señores que com-  
 ponen la comision nombrada por el Ayunta-  
 miento de Montallegre que lo son Sr. Estadio de  
 barro Villaseuro, Alcalde primero, Sr. Jose Campos  
 Garcia, primer teniente Alcalde y Ramon Senora, le-  
 yto, manifestaron su conformidad con la modifi-  
 cacion nominal que se ha hecho de los raciones se-  
 ñalados con los numeros ocho y doce y su satisfac-  
 cion, por la aprobacion unanime de la parte con-  
 cial del acta que precede y lo firman con sus  
 todos los concurrentes en el expresado sitio y dia  
 entre líneas = por hallarse conforme con los datos que tiene esta Corporacion =

El segundo teniente de  
 Alcalde de Huelva  
 Miguel Ortega

El Regido d. d.  
 Pedro Alcántara  
 Puche

En representacion de sus Padres =  
 Pascual Alvarado

El Sr. Alcalde de Montallegre  
 Don Francisco

Primer Teniente Alcalde de Montallegre

Perito de Montallegre  
 Ramon Serrano

Jose Campos. Ayunt. de  
 Cipriano Hernandez

