

Croquis.

51

Instituto Geográfico

Provincia de Alacorte.

084499

25. Brigada

Apuntam.^o de Montealegre

Cuaderno que contiene la descripción del mismo punto


en sus alrededores

Montealegre

Croquis.

Estados de brújula correspondientes al
destino de Amansa y Montalegre

Declinacion $17^{\circ} 30'$




Amansa C
Bonete C
Olmihulla C
Cornal Rubio C
Inventadorno C
Jumbilla O
Yeda O

Estac.	Puntos observados.	Rumbos.		Distanc. Metros.	Observaciones.
		N.	S.		
	De principio este de donde en el mejor de los terminos de Amama Gola y Montalegre				
1	2	28,00	207,45	242,00	
2	3	29,30	209,45	310,20	
3	4	31,00	210,45	420,00	
4	5	28,30	208,30	454,00	
5	6	14,20	194,15	310,00	
6	7	35,00	215,15	654,60	
7	Morriza de Botas	304,30	194,30		
7	8	57,15	225,30	178,00	
8	9	29,30	207,30	412,50	
	Morriza de Botas	207,15	198,00		
9	Casa de la H. del Pino	321,15	194,30		
	10	31,00	211,00	318,70	
	Casa del Pino	222,15	192,15		
10	Morriza de Botas	229,30	193,45		
	11	30,45	210,45	410,80	
	Morriza de Botas	232,15	192,15		
	Casa de la H. del Pino	261,15	191,30		
11	Casa del Pico de la Niguera	44,30	224,30		
	12	17,20	197,30	549,60	
	Morriza de Botas	281,00	191,00		
	C. del Pico de la Niguera	57,00	237,00		
12	Vertice Mudo	6,30	186,30		
	13	6,30	186,30	360,00	

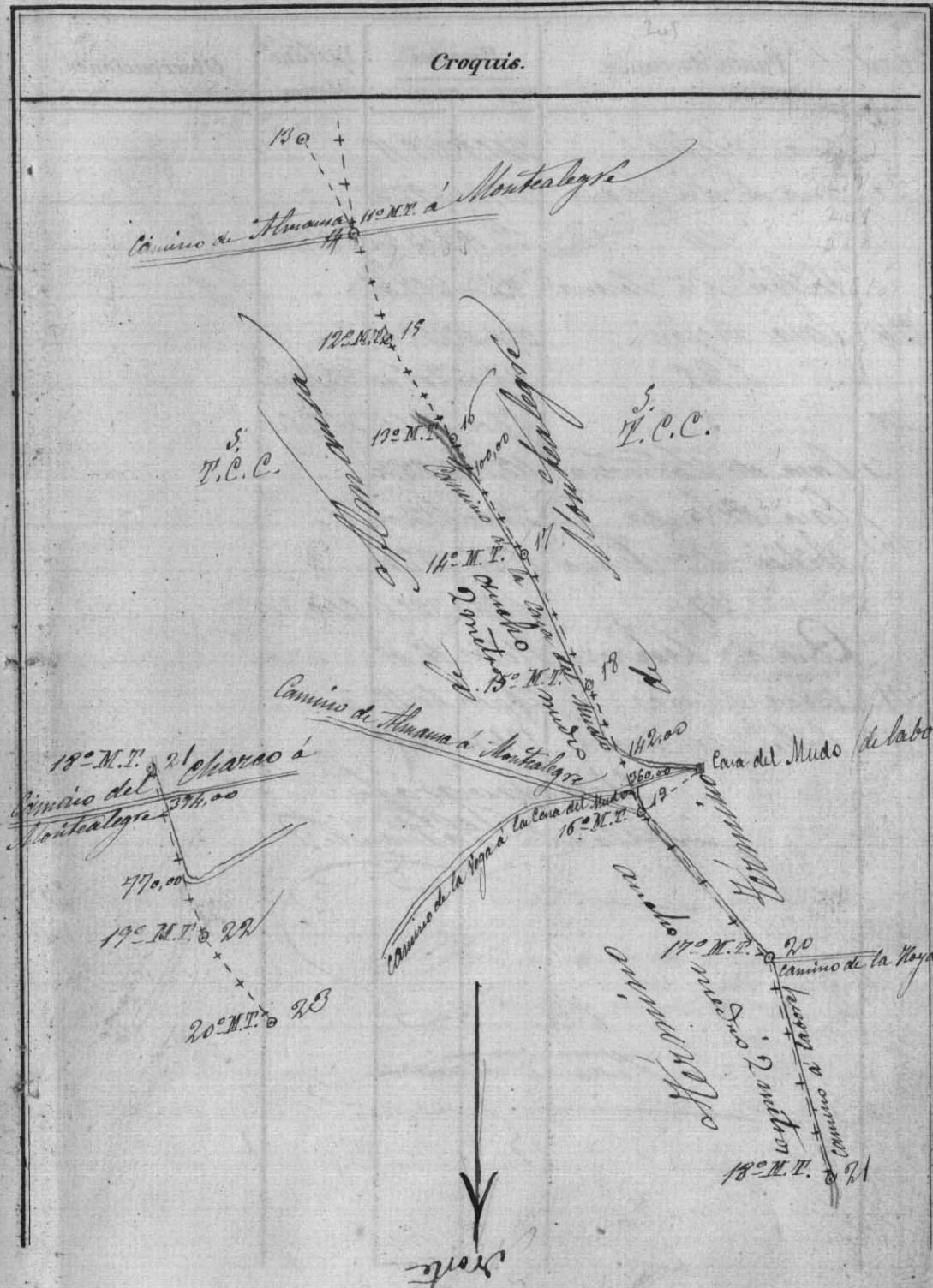
La Fuente

Croquis.



Estac.	Puntos observados.	Rumbos.		Distanc. Metros.	Observaciones.
		N.	S.		
14	14	54,15	237,20	260,00	
	Ca Mudo	34,15	16,45	"	
14	Ca Socos de la Higuera	83,00	263,15	"	
	15	20,00	200,15	422,00	
15	16	33,00	212,45	594,00	
	Ca Socos de la Higuera	169,45	350,00	"	
16	Morrica de Botas	202,45	82,00	"	
	17	30,15	210,30	674,00	
17	18	22,15	202,00	670,00	
	Morrica de Botas	252,00	72,15	"	
18	19	25,30	205,30	480,00	
19	Casa del Mudo	42,15	349,30	215,00	
19	20	34,45	214,20	296,00	
20	Castillo de Montalaga	103,15	222,30	"	
20	21	26,00	206,00	1065,00	
	Castillo de Montalaga	112,30	222,30	"	
	Verde De Juana	48,00	228,00	"	
21	Casas viejas (de labor)	44,15	194,30	"	
	Casa de D. Juana	47,00	227,00	"	
	22	28,00	208,00	422,00	
	Verde De Juana	62,30	242,45	"	
	Casas viejas	2,30	182,30	"	
22	Casa de D. Juana	79,00	254,15	"	
	23	47,20	227,20	337,80	
23	Verde De Juana	70,45	234,00	"	


La Fuente



Declinacion de la Brújula $17^{\circ}30'$


Croquis.

Deslinde de los Terminos
de
Bonate y Monte Alegre



Estac.	Puntos observados.	Rumbos.		Distanci. ^a Metros.	Observaciones.
		N.	S.		
	Empiezo este declive en una Hita colocada en la margen derecha del C. de Bonite a Casaca				
1	2	89-45	267-45	428-50	
1	Casa Blanca	239-20	59-45	"	
1	Casas de Toruza	196-45	16-45	"	
1	Casas viejas	252-45	72-45	"	
1	Chinas 1 ^a	18-45	229-00	"	
2	3	95-45	275-45	346-60	
3	4	96-15	276-00	220-30	
3	Chinas 1 ^a	24-45	215-00	"	
3	Casas viejas	260-20	80-45	"	
3	Casa Blanca	264-45	85-00	"	
3	Casas de los Pinos	300-30	120-45	"	
4	5	80-15	260-20	85-00	
4	Casas viejas	262-20	89-45	"	
4	Casas de Toruza	249-15	67-20	"	
5	6	95-00	275-00	401-20	
6	7	84-45	264-20	145-50	
7	8	71-00	251-15	672-70	
7	Chinas 1 ^a	11-15	191-20	"	
7	Muros 1 ^a	289-15	107-20	"	
8	(a) punta sur	59-20	229-15	99-00	
a	9	75-00	255-00	187-50	
a	Chinas 1 ^a	247-00	167-15	"	

Estac.	Puntos observados.	Rumbos.		Distanc. Metros.	Observaciones.
		N.	S.		
8	9	70-00	25-15	"	
9	10	68-00	24-30	112-00	
10	Chiquin V ^o	55-00	15-45	"	
10	11	75-45	25-45	96-50	
11	12	77-15	25-15	124-20	
12	13	92-20	27-22	162-20	
12	14	116-15	29-20	172-40	
12	Chiquin V ^o	32-45	14-5-00	"	
14	15	113-20	29-15	96-20	
15	16	102-15	28-25	254-20	
15	Alto de los Hornos	112-15	29-15	"	
16	17	102-00	28-00	282-00	
17	18	95-20	27-15	922-20	
17	Casas de Hornos	261-45	82-00	"	
17	Casas viejas	265-15	85-20	"	
17	Alto de los Hornos	144-20	22-45	"	
17	Chiquin V ^o	212-20	12-45	"	
18	19	102-15	28-20	123-40	
18	Camp del Amagá	350-20	17-45	"	V ^o
18	Alto de los Hornos	254-45	75-15	"	
18	Campo de D. Tadeo	14-00	19-20	"	Conal de ganado
18	Casas de Punta Chica	52-20	23-15	"	
18	Chiquin V ^o	203-15	12-20	"	
18	Camta de labor	142-20	22-45	"	
19	20	105-45	28-00	227-00	



Croquis.

Declive entre les ténues de
Chuidilla. Montecatepe.


Declive = 18° z.

Distinção entre os terminos
de

Corral Viejo y Montecalope.

Delimitación de la Pizjula - 18° 2'.

Estad.	Puntos observados.	Rumbos.		Distanc. Metros.	Observaciones.
		N.	S.		
	Supiera este deliude, en el mismo conuen a lo terminos de Comalcutio, Montcalze y Tientes Cano, protestado como tal por el Ayuntamiento del primero				
1	2	359-45	179-45	154-80	
1	Ferre de Montcalze	284-45	104-20	"	
1	Cava del Fobar	297-15	117-00	"	Quinquera
2	3	8-00	187-45	222-60	
2	Cava del Fobar	294-45	104-20	"	
3	4	17-15	197-00	200-50	
4	5	20-45	200-20	216-90	
5	6	10-30	190-15	122-10	
5	Ferre de Montcalze	277-20	97-15	"	
6	7	4-45	184-45	124-00	
7	8	246-20	166-15	464-90	
8	9	327-45	147-20	254-10	
8	Ferre de Montcalze	277-20	97-15	"	
9	10	228-20	148-15	150-20	
10	11	225-15	455-15	420-50	
11	12	244-20	161-15	209-80	
11	Ferre de Montcalze	265-15	85-15	"	
11	Cava del Fobar	254-20	74-15	"	
12	13	342-45	167-20	120-50	
13	14	241-15	161-00	282-20	



Estac.	Puntos observados.	Rumbos.		Distanc. Metros.	Observaciones.
		N.	S.		
14	15	228-20	141-15	223, 20.	
15	16	322-20	112-15	459, 50	
16	17	202-15	122-00	684, 10	
17	18	209-00	128-45	1172, 00	
17	Fuente de Montealegre	215-20	65-20	"	
17	Cava del Tobar	209-45	29-00	"	
18	19	211-00	120-45	418, 80	
18	Fuente de Montealegre	222-45	52-20		
18	Cava del Tobar	188-00	7-45		
19	a	298-45	118-20	140, 00	
19	20	311-15	131-00	"	Se muy difícil medida
a	b	299-20	119-15	476, 00	directa.
b	c	76-45	257-00	126, 40	
c	20	88-45	268-15	21, 60	
20	21	292-26	112-15	222, 80	
21	22	305-45	125-45	666, 20	

(22) - Mojón común a los términos de Montealegre
 Olvidilla y Cava del Tobar
 La Cueva
 La Fuente

El topia remitido a la 22.ª brigada
 Ruinas de Montealegre a la 25.ª brigada
 Piedra del Tobar

Croquis.

Límite entre los términos de
 Olvidilla y Montealegre.

Declinacion de la brújula.
 18° 10'

Estac.	Puntos observados.	Rumbos.		Distanc. Metros.	Observaciones.
		N.	S.		
1	2	207-15	27-15	20,00	
1	Fuente de Montealegre	285-00	105-00	"	
1	Casa del Zobar	297-30	117-30	"	Quincena
2	3	204-30	24-30	702,50	
3	4	182-15	2-30	331,40	
4	Cerro del Moro	181-45	1-45	"	Vertice trig.
4	Casa del Sr. Pineda	329-00	149-00	"	Quincena
4	Casa de Zobar	314-30	135-30	"	Id.
4	5	207-00	27-00	685,40	
5	Cerro del Moro.	162-15	342-15	"	
5	Casa del Administrador	344-45	164-45	"	Quincena
5	Cerro del Intercambio	58-45	238-15	"	N.° Trig.
5	Casa de Zobar	324-30	144-30	"	
5	6	186-15	6-15	725,40	
6	Cerro del Moro	107-30	287-45	274,00	
6	Casa de Laureano	71-30	251-30	"	Quincena
6	Casa del Administrador	352-00	172-00	"	Id.
6	El Cerro	127-15	307-15	"	N.° Trig.
6	El Maineton	117-45	297-45	"	N.° Trig.
6	7	178-30	358-30	1232,70	
7	Casa del Calvario	137-30	317-45	"	Quincena
7	Casa de Lamedio	126-45	207-00	"	Id.
7	Casa del Cojo	127-15	307-15	"	Id.
7	Cerro del Moro	15-45	195-45	"	
7	8	169-00	349-00	833,40	

Las Casas

Croquis.

(1) Batallon de cal y canto, comun a los terminos de Fuente Ulsim, Montealegre y Cerro Rubio; por todo por la comision de este ultimo Ayuntamiento.

el calce al croquis.

Yusti tuze

Gloria permitida en la 26.ª biga
 Gloria en la 25.ª biga
 Gloria en la 24.ª biga

Estac.	Puntos observados.	Rumbos.		Distanc. Metros.	Observaciones.
		N.	S.		
8	9	160-00	240-15	108,00	
8	Casa del Calvario	55-45	295-45	"	Simiculla
8	Casa de Samedin	91-15	271-20	"	"
8	Casa del Capi	108-00	288-00	"	"
8	Cerro del Hecaramujo	55-45	295-20	"	Vest. trig.
9	10	160-20	240-20	669,40	
10	11	170-00	250-00	701,40	
10	Mojon blanco	187-00	7-00	"	V. trig.
10	Loma de las Ladronas	118-15	298-15	"	"
10	Cerro del Hecaramujo	26-45	206-45	"	"
11	12	184-45	4-45	219,40	
12	Cerro del Mojon blanco	270-15	90-15	211,20	

N.º 1.º - Mojon blanco = Pertenecia a la terminacion de
Fuente Calvario, Montealegre y Jimilla.

Es copia
El jefe de la 2.ª Brigada
J. B. B. B.

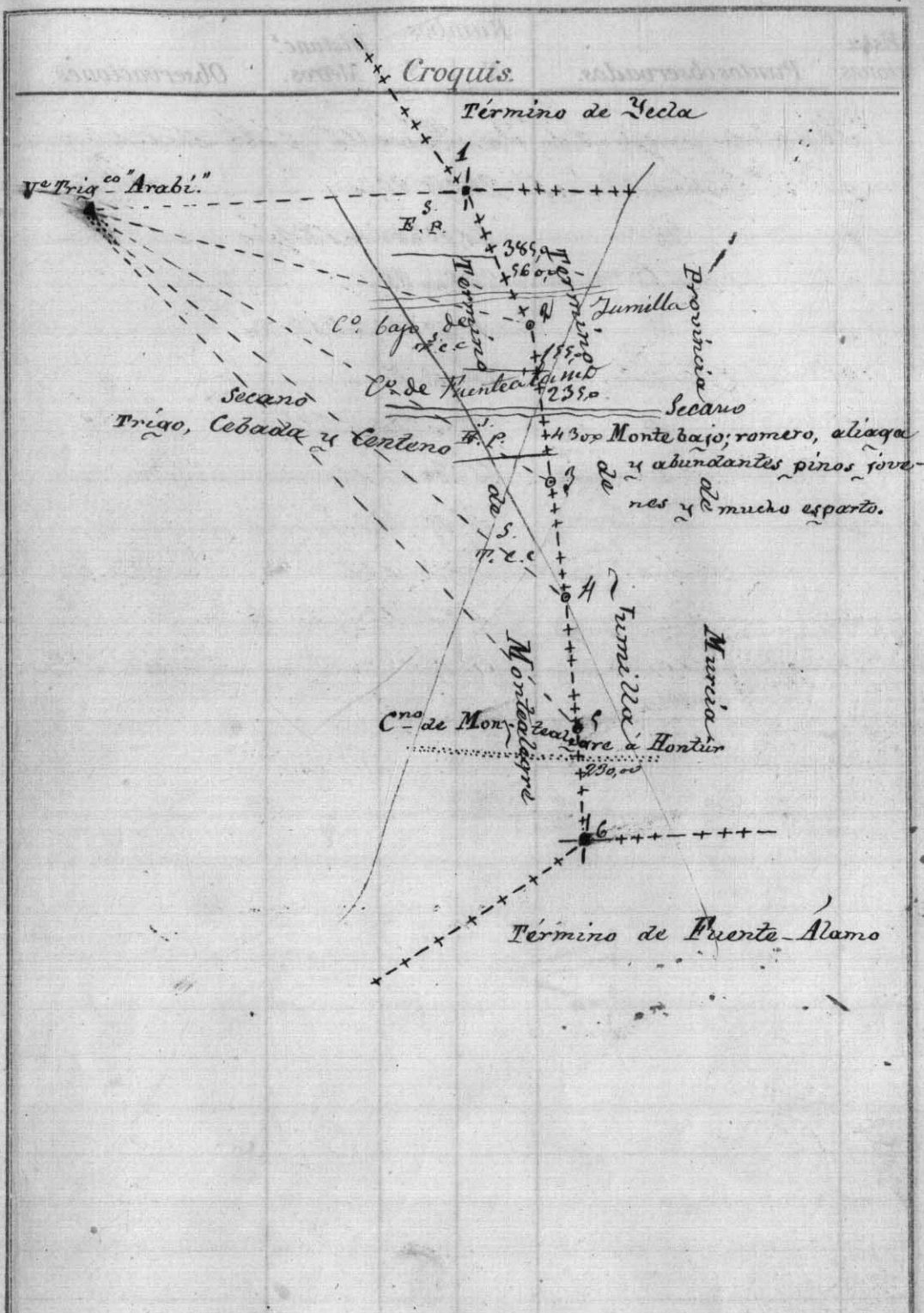
El copia admitida a la 2.ª Brigada
Revisado
El jefe de la 5.ª Brigada
El jefe de la Brigada

Croquis

Itinerario del destino de Jimilla y Montealegre

Declinacion 17° 30'

Estaciones	Puntos observados.	Rumbos		Distanc. Metros.	Observaciones.
		N.	S.		
El camino que se hizo de Jumilla a Montealegre					
1	Trigo co. Arabi	276,15	95,20	"	
1	B	21,15	201,00	284,00	
2	Arabi	263,00	88,15	"	
2	C	15,15	15,20	812,20	
3	Arabi	260,15	81,00	"	
3	A	17,00	196,15	621,40	
4	Arabi	255,20	75,15	"	
4	S	16,15	196,30	755,20	
5	Arabi	250,15	70,30	"	El C. Mojón blanco
5	G	16,30	176,15	537,40	Alto, 230 m. camino
6	Montealegre	197,15	11,30	"	del Monte
<p>Yacimiento</p> <p>3579</p> <p>Conformación</p> <p>El yacimiento de 25 bigas</p> <p>Unidad de Beja</p> <p>Revisión</p> <p>Pura</p>					
<p>Queda sin efecto este destino; y el que obra en final de este suadero, es el que queda como verdadero.</p>					



Croquis.

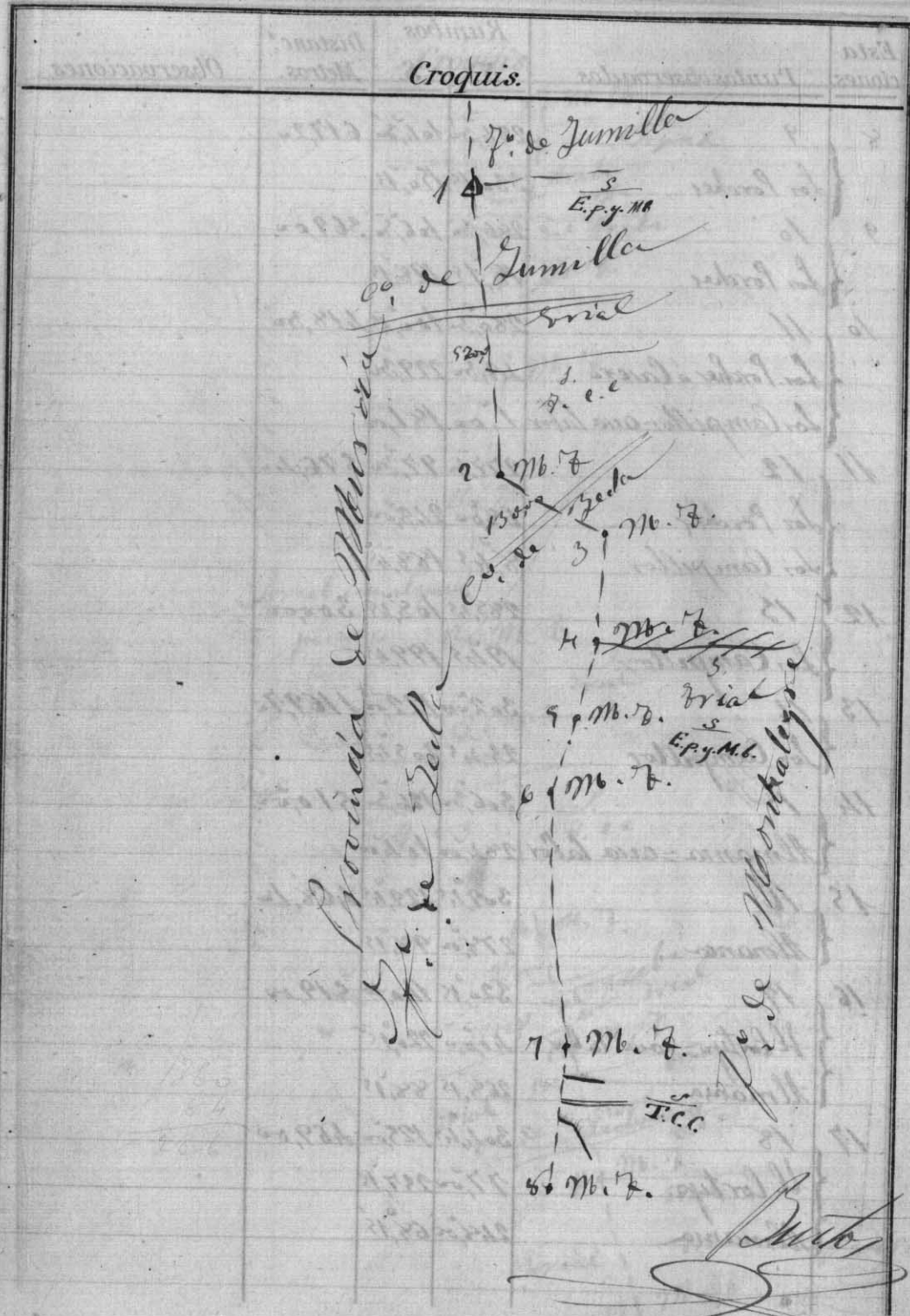
Deslinde entre los terminos de
Teda y Montecalepe.

Ordenacion de la brújula 1835

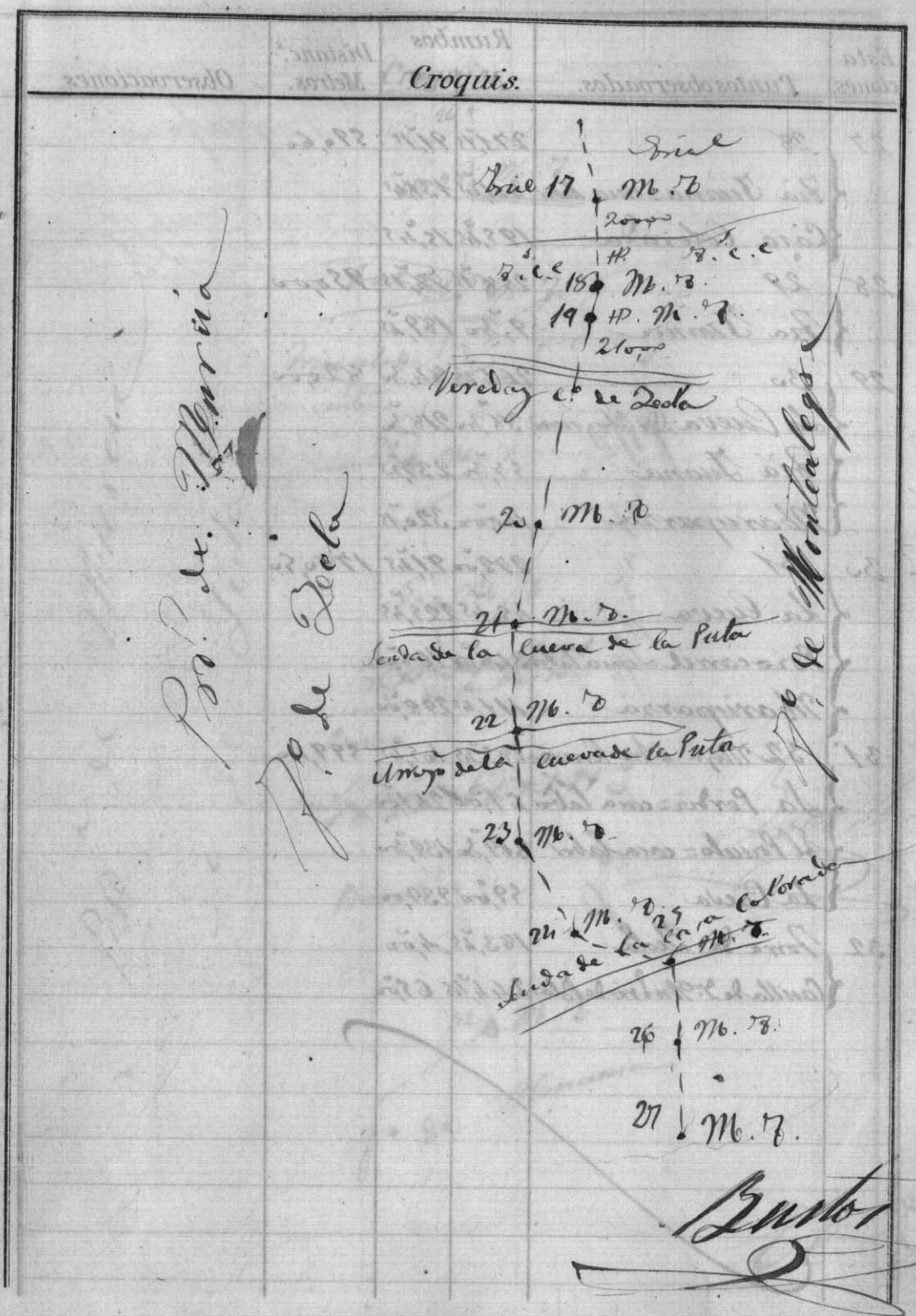
Este deslinde esta pendiente de nueva
resolucion por no haber conformidad
entre los Aguteros.

Juan G. Pineda


Estaciones.	Puntos observados.	Rumbos		Distanc. Metros.	Observaciones.
		N.	S.		
	Declinación verificada entre los terminos de Zeda y Montalegre				
1	2	276,0	96,0	1293,00	
}	El Mosteruelo - casa labor	317,00	137,00		
	El Cuadrado - casa labor	182,15	2,15		
	Jumilla - casa labor	157,15	337,15		
	Baranda - casa labor	67,15	267,15		
2	3	329,45	145,45	337,30	
}	El Mosteruelo	354,00	178,00		
	La Hoya Mayor - casa labor	211,45	31,45		
3	4	287,00	107,15	390,80	
}	El Mosteruelo	8,30	188,45		
	La Hoya Mayor	189,00	9,00	Informal está equivocada.	
4	5	290,15	110,30	236,90	
}	El Mosteruelo	30,30	210,30		
	La Hoya Mayor	189,00	9,00		
5	6	280,15	100,30	201,20	
}	El Mosteruelo	43,00	223,00		
	La Hoya Mayor	176,15	357,00		
6	7	298,15	118,15	928,90	
}	El Mosteruelo	52,00	232,15		
	La Hoya Mayor	169,30	349,30		
7	8	270,00	90,00	550,00	
}	San Porcheo Casero - casa labor	307,30	127,30		



Estaciones.	Puntos observados.	Rumbos		Distanc. Metros.	Observaciones.
		N.	S.		
18	19	308,00	124,00	196,00	
	Almama = casa labor	224,30	44,30		
19	20	293,00	113,15	809,00	
	Mariparra = casa labor	260,45	80,45		
	Casa Colorado (de labor)	264,45	84,45		
20	21	289,15	107,15	369,00	
	Casa Colorado	255,00	75,00		
	Los Hites = casa labor	190,00	19,15		
	Almama = casa labor	177,15	357,15		
21	22	292,41	112,45	256,10	
	Los Hites	180,15	0,15		
	Casa Colorado	248,49	67,00		
22	23	248,30	68,15	324,00	
	Casa Almendra	153,30	333,30		
23	24	280,15	100,30	290,30	
	Mariparra	254,15	74,15		
	Casa Colorado	241,45	62,00		
24	25	322,45	142,45	407,20	
25	26	270,00	90,00	372,00	
	Mariparra	247,00	67,00		
	Casa Colorado	228,30	48,45		
26	27	283,30	103,45	318,30	
	Mariparra	241,45	61,45		
	Casa Colorado	214,00	34,00		



Estaciones	Puntos observados.	Rumbos		Distanc. Metros.	Observaciones.
		N.	S.		
27	28	274,15	91,15	590,60	
}	Fia Juana - casa labr.	311,45	131,45		
	Casa Colorada	195,15	15,45		
28	29	258,15	78,15	950,00	
}	Fia Juana	9,30	189,45		
	29	30	264,45	82,30	820,00
}	La Cueva - De labor nuevo	38,30	218,30		
	Fia Juana	57,30	237,15		
	Mariparra	110,00	320,15		
30	31	272,00	91,15	1780,50	
}	La Cueva	15,45	225,45		
	Porocanil - casa labr.	348,00	164,00		
	Mariparra	111,45	292,00		
31	32	285,45	105,45	599,40	
}	La Perdiz - casa labr.	61,00	241,00		
	El Puelo - casa labr.	319,30	139,30		
	La Cueva	59,00	239,00		
	32	Ferre de Zeda	183,45	4,00	
}	Cañilla de S. Andrés de Blos.	244,45	65,00		



Estaciones.	Puntos observados.	Rumbos		Distanc. Metros.	Observaciones.
		N.	S.		
					Topografía 2 ^o
	Conforme				Manuel Buitrago
	El jefe de la brigada				
	Manuel Buitrago				
					Revisado
					El jefe de los trabajos de la prospección
					Manuel Buitrago

Croquis.				
Delinde entre los Ayuntamientos de Tumilla y Monteclegre				
Declinación de la brújula 16° 30'				
